

Estratto dal Curriculum Vitae per le competenze in paesaggio, pianificazione e valutazione territoriale, opere pubbliche, gestione territori montani

FABIO PALAZZO

nato a Verbania il 27 luglio 1965, C.F. n° PLZ FBA 65L27 L746C P.Iva 03553850102
Dottore Agronomo Libero professionista e Guida Alpina\Maestro di Alpinismo
Perfezionamento in Metodi di Valutazione della Qualità Ambientale e Gestione e Controllo dell'Ambiente
via XX settembre 28-10a – Genova, 010 4225070
Tel. 335 8382706, e-mail info@fabiopalazzo.it f.palazzo@epap.conafpec.it
Lingue Francese-Inglese

Laureato in Scienze Agrarie presso l'Università di Milano nel 1995, si è perfezionato in metodi di valutazione della qualità ambientale ed idraulica ambientale presso l'Università di Trento (1996 e 1998). Borsista presso la Confederazione Generale dell'Agricoltura Italiana e Ministero delle Politiche Agricole e Forestali (2001).

Professore a contratto di Pianificazione Rurale e Forestale (CdL Architettura del Paesaggio dal 2002 in al 2011) presso la Facoltà di Architettura di Genova, assistente al laboratorio di progettazione urbanistica (CdL Architettura per il Progetto) della stessa Facoltà e cultore della materia in urbanistica e componente del gruppo di ricerca per la pianificazione dello spazio transfrontaliero.
Contrattista nell'ambito della ricerca Alfieri sul paesaggio alessandrino (Politecnico di Torino-Dip.to DITER e Fondazione CRT 2009). Assistente al laboratorio di progettazione urbanistica (CdL Architettura per il Progetto) presso la II Fac. Di Architettura del Politecnico di Torino (2009-10)

Professore a contratto AA 2011-12, 2012-13, 2013-14, 2014-2015, (CdL Spec. architettura del Paesaggio, modulo 6 CFU del Laboratorio di Pianificazione del Paesaggio) **Insedimenti produttivi storici e pianificazione ambientale**

Attualmente, con uguale incarico, Professore a Contratto per il medesimo insegnamento (AA 2015-16 e 2016-17, 2017-18 e per l'AA 2018-19).

Già Direttore del Parco Regionale del Monte di Portofino (2002), ha partecipato a diversi gruppi per la redazione di piani e programmi urbanistici (Ventimiglia, Torriglia, Busalla, Leivi, Montegrosso PL, Apricale, Mendatica, Cogoleto, Spotorno, Portofino, Serra Riccò, San Colombano Certenoli, Rezzoaglio) e di sviluppo territoriale (Piano del Parco dell'Antola, Progetti Leader II, Interreg I e II, MED) nonché di piani di settore per la protezione civile e la difesa territoriale (Cengio, Arenzano, Ceranesi, Mignanego, Serra Riccò).

La sua attività professionale e di ricerca si è sviluppata in particolar modo sui temi del recupero territoriale, delle aree protette e della pianificazione dei contesti periurbani, rurali e montani ed esperienze specifiche in Valutazione Ambientale Strategica e Valutazioni di Incidenza nonché sulla gestione forestale finalizzata alla conservazione degli habitat ed al sostegno di filiere energetiche a piccola scala.

E' stato responsabile delle attività valutative ed istruttorie nell'ambito del Prog. CE - LEADER II – GAL Alta Valle Bormida (1996-2000) e Consigliere di Amministrazione del GAL Appennino Genovese dal 2004 al 2008.

Consulente di Imprese Agricole e Forestali per progettazioni di interventi di riassetto aziendale, programmazione tecnico-economica, qualità delle produzioni, consulente del FAI – Fondo per l'Ambiente Italiano.

PIANIFICAZIONE TERRITORIALE, RURALE E PAESISTICA

Didattica e ricerca universitaria

Professore a Contratto per il Corso "Elementi di Pianificazione del Paesaggio Rurale e Forestale" corso ufficiale nell'ambito del Laboratorio di Progettazione del Paesaggio (III Anno) – corso di Laurea in Architettura del Paesaggio anni: 2004-2011

Professore a Contratto per il Modulo "Paesaggio Agrario" nell'ambito del Corso "Pianificazione dei Parchi Naturali corso ufficiale nell'ambito del Laboratorio di Progettazione del Paesaggio (II Anno) – corso di Laurea in Architettura del Paesaggio anni: 2007-2009

Professore a Contratto per il Modulo Paesaggio Urbano nell'Ambito del Laboratorio di Progettazione Urbanistica, Laurea specialistica in Architettura, II Fac. Di Architettura Politecnico di Torino 2009-2011

Componente del Gruppo di ricerca per lo studio sull'applicazione delle politiche di pianificazione paesaggistica nell'area "Alfieri" (Città di Alessandria, Pozzolo Form., Tortona, Novi L.). Coordinamento Prof. Cinà, Dip.to DITER Politecnico di Torino (2010-2011)

Docente a Contratto nell'ambito del Master di II Livello: "Qualità urbana e pianificazione della Luce" Dip.to Polis UNIGE e EL.FO Albenga (2006-2007)

Culture della materia in Urbanistica – Università di Genova, Facoltà di Architettura (1997-2012).

Collaboratore alla ricerca BIOITALY per la definizione dei SIC Natura 2000, Università di Genova/Ministero dell'Ambiente, Unione Europea su incarico dell'Istituto di Zoologia dell'UNIGE (ora Dipteris) con incarico di coordinamento informazioni sul quadro pianificatorio (Coordinatore generale Prof. A. Arillo) (1995-96)

Componente del gruppo sulla ricerca INTERREG I, UNIGE- Reg.Liguria, DDE Alpes Maritimes sul territorio Ventimiglia-Mentone con analisi comparata degli strumenti di pianificazione in particolare per l'uso agro- forestale del suolo (1994-97)

Componente del gruppo di ricerca sull'applicazione della Legge 97/1994 "Legge sulla Montagna", Laboratorio L.A.Ur.T (Dip. POLIS) e Dipartimento Scienza dei Processi Cognitivi, UNIGE (1995-96)

Assistente Laboratorio del Dipartimento POLIS - sezione Analisi Urbana e Territoriale dell'Università di Genova nell'ambito delle ricerche sul paesaggio agrario, sul recupero ambientale e la pianificazione del territorio con assistenza alle Tesi di Laurea (1997-2009)

Componente del gruppo di ricerca costituito per il progetto "Espace Saccarello" nell'ambito di INTERREG II tra Università di Genova (Laboratorio LAURAt) e Laboratoire de Geoécologie Alpine Università di Nizza (Coordinamento Prof. Paolo Stringa e Prof.ssa A.Pastorelli) (1996-98)

Componente del gruppo di ricerca di INTERREG IIIc tra Università di Genova (Laboratorio LAURAt – Dip. Polis), Comune di Apricale e Laboratoire Università di Sophie-Antipolis e comune de Saint Paul de Vence (F) sul recupero del paesaggio transfrontaliero e usi dell'acqua e delle infrastrutture rurali conseguenti (2005)

Componente del gruppo di ricerca di INTERREG IIIc tra Università di Genova (Laboratorio LAURAt – Dip. Polis), Comune di Pigna (IM) e Laboratoire Università di Sophie-Antipolis e comune de Saorge (F) sul recupero del paesaggio transfrontaliero conseguente all'evoluzione della civiltà pastorale (2005).

Componente del gruppo – con incarico esterno- di ricerca PRIN 2007 coordinato dalla Prof. A. Maniglio Calcagno sul tema dei paesaggi degradati di Liguria (2009-10)

Incarichi professionali (2009-18) settore pianificazione e valutazione ambientale

Coordinatore progetto di valorizzazione delle produzioni dei Parchi Regionali Liguri, nell'ambito della candidatura del Sistema dei Parchi al bando per i progetti integrati previsti nell'Asse 4 del nuovo PSR Regione Liguria Reg CE 1685\2005

Componente del gruppo di lavoro per la Redazione del Piano Urbanistico Comunale (LR 37/96) Comune di Ventimiglia (SV) (2001)

Componente del gruppo di lavoro per la Redazione del Piano del Parco Regionale del Monte Antola (2001)

Redazione regolamenti attuativi connessi al Piano del Parco Regionale dell'Aveto (fruizione, attività turistiche, attività sportive, attività agricole) (2008)

Componente del gruppo di lavoro per la Redazione della Zonazione Acustica del Comune di Busalla (GE) (2004)

Componente del gruppo di lavoro per la Redazione del Piano Urbanistico Comunale (LR 37/96) Comune di Spotorno (SV) (in corso) e per coordinamento VAS

Componente del gruppo di lavoro per la Redazione del Piano Urbanistico Comunale (LR 37/96) Comune di Cogoleto (GE) (in corso)

Componente del gruppo di lavoro per la Redazione del Piano Urbanistico Comunale (LR 37/96) Comune di San Colombano Certenoli (GE) (2012-15) e per coordinamento VAS (in corso)

Componente del gruppo di lavoro per la Redazione del Piano Urbanistico Comunale (LR 37/96) Comune di Serra Riccò (GE) (in corso) e per coordinamento VAS

Componente del gruppo di lavoro per la Redazione del Piano Urbanistico Comunale (LR 37/96) Comune di Portofino (GE) (in corso) e per coordinamento VAS

Componente del gruppo di lavoro per la Redazione del Piano Urbanistico Comunale (LR 37/96) Comune di Pontedassio (IM) (2012)

Componente del gruppo di lavoro per la Redazione del Piano Urbanistico Comunale (LR 37/96) Comune di Portofino (GE) (2017)

Componente del gruppo di lavoro per la Redazione del Piano Urbanistico Comunale (LR 37/96) Comune di Pompeiana (IM) (affidato 2019)

Componente del gruppo di lavoro per la Redazione dei Piani di Protezione Civile dei Comuni di Cengio (SV), Mignanego (GE), Arenzano (GE), Ceranesi (GE), Busalla (GE) periodo 1999-2005

Redazione verifica di incidenza per riqualificazione ex-complexo estrattivo e cambio destinaz.d'uso per complesso artigianale (2008) NorthWest srl-Carasco

Redazione VAS per SUA di iniziativa privata in variante al PRG del Comune di Carasco (GE)- Comune di Carasco (2009-10)

Redazione verifica di incidenza variante generale del PRG di Busalla (GE) per le aree industriali del Torrente Seminella (2006)

Redazione verifica di incidenza variante generale del PUC di Brugnato (SP) per le aree artigianali in sponda dx Vara (2007)

Redazione verifica di incidenza progetto preliminare di PUC del Comune di Varese Ligure e consulenza per la disciplina delle aree agricole e ad alta sensibilità ambientale

Redazione verifica di incidenza per programma d'intervento pluriennale di manutenzione generale Fiume Entella (2011.12) Provincia di Genova (2007)

Redazione verifiche di incidenza per opere ed infrastrutture diverse sul territorio regionale (2002-2013)

Verifiche di incidenza progetti di PUC S.Colombano C.li, Spotorno, Pontedassio, Cogoleto, Serra Riccò.

Piano di Gestione risorse forestali nelle aree del progetto pilota *Filiera legno-energia in Alta Valle Trebbia* nelle aree di Bavastri (Torriglia), Pentema (Torriglia), Casoni (Fontanigorda) per tot. 980 ha. Con Verifica Incidenza (150 ha già concluso) 2008-2011

Consulente per interventi di riqualificazione della rete sentieristica e pedonale per il Parco Regionale delle Alpi Liguri nell'ambito della formazione del Catasto Regionale dei Sentieri (REL), (2012-2014)

Redazione VAS per variante generale PRG Riva Ligure e nuovo distretto di trasformazione (2015– In corso)

Redazione Rapporto Ambientale e coordinatore VAS procedimenti di PUC comuni di Sera Riccò (GE), Rialto (SV), Calice Ligure (SV) (dal 2017)

Sintesi degli incarichi recenti (2008-17) connessi alla progettazione paesaggistica ed ambientale:

Com. Montana Val Lemme ed Alto Ovadese-Comune di Bosio: *Recupero del Molino storico "Vecchio" alle Capanne di Marcarolo (progettazione preliminare-definitiva-esecutiva e DL\Sic)*

Comune di:

Savignone (GE), *Realizzazione di percorsi escursionistici con finalità didattica frazioni Gualdrà, Cerisola, Olmi, Vaccarezza (progettazione preliminare-definitiva-esecutiva e DL\Sic)*

Bordighera (IM), *POR Liguria 2007-13: riqualificazione del Parco Winter e Riqualificazione del percorso del Bendo del Vallone del Sasso (progettazione preliminare-definitiva-esecutiva e DL\Sic) (conclusi 2015)*

Bordighera (IM), *Studio di fattibilità per la riqualificazione di Piazza Garibaldi e realizzazione di park interrato multipiano (studio fattibilità propedeutico a iter di project financing - 2012)*

Pigna (IM), *Riqualificazione ed adeguamento funzionale del percorso di Sci Nordico della Colla Melosa in Alta Valle Nervia (IM-2013)*

Pigna (IM), *Riqualificazione e restauro manufatti percorso militare detto "Sentiero degli Alpini" (primo lotto: Loc. Melosa-Gola dell'Incesa)(2014)*

Savona , *Riqualificazione del Lungomare del Priamar – Parco del Prolungamento (progettazione preliminare-definitiva-esecutiva e DL\Sic) (Conclusi 2015)*

Savona *Riqualificazione accesso pedonale lungomare-piscina Rari Nantes- Via Aurelia (progettazione preliminare-definitiva-esecutiva e DL\Sic)*

Perugia, *Riqualificazione paesaggistica ed urbanistica di interventi di edilizia commerciale-artigianale in Loc. Via Corcianese (progettazione preliminare-definitiva interventi paesaggistici)*

Parco Regionale delle Alpi Liguri, *Recupero ed interventi di miglioramento e manutenzione straordinaria del tracciato militare detto "Sentiero degli Alpini"; progetto di recupero e riqualificazione dei percorsi pedonali del Parco per costituire un Sentiero del Parco ed implementazione della Carta Inventario dei Percorsi della Regione Liguria*

Ventimiglia (IM); *riqualificazione della Cava Grimaldi in Loc. Mortola – Terre Biache con realizzazione di struttura turistico-congressuale, riqualificazione e protezione del versante compreso tra SS Aurelia e la Via Romana-Balzj Rossi*

Parco Regionale Alpi Liguri: *coordinamento attività di progettazione per la riqualificazione e la manutenzione straordinaria del sistema di percorsi scelti per realizzare il Sentiero di collegamento tra i comuni del Parco*

Bordighera (IM), *Studio di fattibilità per la revisione complessiva della sicurezza idraulica e la gestione delle acque superficiali nella sponda sx del Vallone del Sasso (in corso)*


Parco Regionale delle Alpi Liguri, *Recupero e riqualificazione di una ex cabina elettrica in Loc. Casermette del Monte Penna e realizzazione di un percorso sospeso per l'osservazione naturalistica (concluso 2015)*


Comune di Vado Ligure (SV) *aggiornamento censimento del verde pubblico e redazione piano di interventi alle alberature pubbliche per il biennio 2017-2018 con progettazione e DL.*

FAI – *Consulenza relativa alla gestione delle aree produttive ed alla difesa dei suoli del Podere Lovara in Comune di Levanto (SP) - 2017\18*

EA Ospedale Galliera - *consulenza per la realizzazione delle aree esterne, verde costruito e salvaguardia verde monumentale (2019 in corso con ATI Politecnica, 31 Progetti, BA+)*


Incarichi istituzionali con rilevanza per l'analisi e la pianificazione ambientale, territoriale e del paesaggio

 Membro del Comitato Tecnico per il Territorio (sezione Urbanistica e Adunanza Generale) Regione Liguria (nomina da 08\2010 e nuova nomina 09\2015 fino ad ottobre 2017)

 Consigliere rappresentante della Regione Liguria del Parco Regionale Monte Beigua Global Geopark-Unesco (dal 2015)


 Membro della Commissione Locale del Paesaggio del Comune di Varazze (SV) (dal 2015)


 Membro della Commissione Locale del Paesaggio del Comune di Varazze (SV) (dal 2015)

 Membro della Comm. Locale del Paesaggio associata Comuni di Spotorno, Noli, Vezzi Portio (dal 2015)(SV)

 Membro della Commissione Locale del Paesaggio Comune di Sestri Levante (GE) (dal 2015 al 2019)

 Presidente dell'Ordine Regionale dei Dottori Agronomi e Forestali Liguria da Gennaio 2018

 già Presidente Pro Tempore della Federazione Regionale Ordini D.ri Agronomi e For.li della Liguria dal 2015 al 2017 e Presidente dell'Ordine dei D.ri Agronomi e D.ri Forestali delle Provv. Di Ge e Sv dal 2010 al 2017.


 Membro della Consulta delle Professioni presso CCIAA Riviere Liguri e membro presso CCIAA di Genova in qualità di Presidente Pro Tempore dell'Ordine Dottori Agronomi e D.ri Forestali di Ge e Sv


 Consigliere Supplente di Corte d'Appello presso Tribunale di Genova Sezione Specializzata Agraria


 già Consigliere dell'Ente Parco Regionale Monte Beigua, dal 2002 al 2006


 già Membro della Commissione Locale del Paesaggio dei Comuni di Serra Riccò e Isola del Cantone (GE)


 già Consigliere di Amministrazione del GAL Appennino Genovese s.r.l. dal 2003 al 2007

 già Direttore dell'Ente Parco Regionale del Monte di Portofino, Ott. 2001- Febb. 2002


 già Membro della Comunità del Parco Regionale del Monte Antola dal 2001 al 2007


 già Membro del tavolo di concertazione sulle problematiche forestali ed ambientali in aree protette e SIC (CM del Giovo, Corpo Forestale dello Stato, Province di Ge e Sv, Ordine Dri. Agronomi e Forestali, OOPPAA, Ente Parco del Beigua (2003-2008)

 già Membro dl Comitato Scientifico sull'Energia della Provincia di Genova (dal 2009)

 Socio ordinario AIAPP – IFLA Associazione Italiana Architettura del Paesaggio (N°754)


 Aderente alla Società Botanica Italiana Sez.Ligure


 Membro del Comitato Scientifico della Fondazione Alte Vie ONLUS - Genova


 Socio fondatore di PS76 ONLUS per la cooperazione internazionale – Genova


 Socio Ordinario della Società Meteorologica Italiana


 Membro del Club Alpino Accademico Italiano Gruppo Occidentale

 Tecnico di Soccorso Alpino del Corpo Nazionale del Soccorso alpino e Speleologico

 Diploma di qualifica Operatore Primo Soccorso su piste Sci FISPS- Regione Piemonte, Cuneo (Italia)

 Abilitazione formazione lavori in forte esposizione ex allegato XXI Dlgs 81\08

 Guida Alpina-Maestro di Alpinismo iscritto al Collegio Regionale Guide Alpine della Liguria al n°4200015 ed aggregato al Collegio Regione Toscana *Specializzazioni: Canyoning, Attrezzatura e Gestione siti d'arrampicata e vie ferrate, Osservatore Nivo-Meteorologico cat. 2B AINEVA*

 Presidente del Collegio Regionale delle Guide Alpine della Toscana

Dott. Agr. Fabio Palazzo

