

PERIZIA DI STIMA CESPITE IMMOBILIARE DI VIA FAMAGOSTA CIV. 33 IN SAVONA
ALLEGATO N. 2 – DOCUMENTAZIONE CATASTALE



Elenco Immobili
Situazione degli atti informatizzati al 15/07/2020

Date: 16/07/2020 - Ore: 13:13:16
Visura N.: T175870
Pag. 1 - Fine

Dati della richiesta
Catasto: FABBRICATI
Comune: SAVONA (1480) (SV)
Foglio: 57
Particella: 39
Elenco Parziale

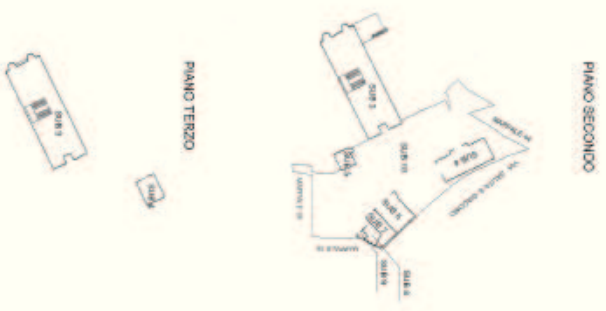
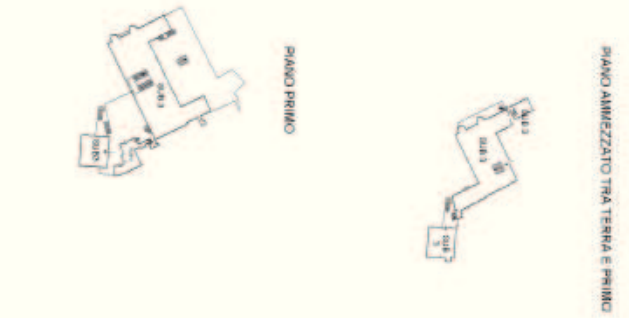
N.	Foglio	Particella	Sub	Z.C.	Categoria	Classe	Consistenza	Partita	Rendita(Euro)	Rendita(Lire)	Indirizzo
1	57	39	3	1	B/5	3	10550 mc		26.450.000	VIA FAMAGOSTA, 33 Piano S123 - T-1 - 2-3	
2	57	39	4	1	C/2	5	139 mq	13.660,28	653.300	VIA FAMAGOSTA, 33 Piano 2-3	
3	57	39	5	1	C/2	6	24 mq	337,40	132.000	VIA FAMAGOSTA, 33 Piano 2	
4	57	39	6	1	C/2	6	56 mq	64,17	319.000	VIA FAMAGOSTA, 33 Piano 2	
5	57	39	7	1	C/2	6	39 mq	164,75	214.500	VIA FAMAGOSTA, 33 Piano 2	
6	57	39	8	1	C/2	6	19 mq	110,78	104.500	VIA FAMAGOSTA, 33 Piano 2	
7	57	39	9	1	C/2	2	4 mq	53,97	11.600	VIA FAMAGOSTA, 33 Piano 2	
8	57	39	10	1	C/2	2	4 mq	5,99	11.600	VIA FAMAGOSTA, 33 Piano 2	

Unità Immobiliari n. 8

Visura telematica esente per fini istituzionali

Agenzia delle Entrate
CAIASTO FABBRICATI
Municipio di Saronno

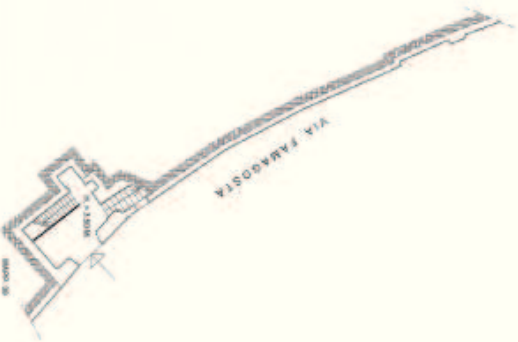
ELABORAZIONE PLANIMETRICO	Completato da: ELIUM PRIMA	Disegnato da: Ing. Ignazio Diabellone	445
Nome di lavoro:	SECONDA	ESPOSIZIONE 20	PRODOTTORE
Dimensione grafica dei fabbricati:	ESPOSIZIONE 20	ESPOSIZIONE 20	ESPOSIZIONE 20
	ESPOSIZIONE 20	ESPOSIZIONE 20	ESPOSIZIONE 20



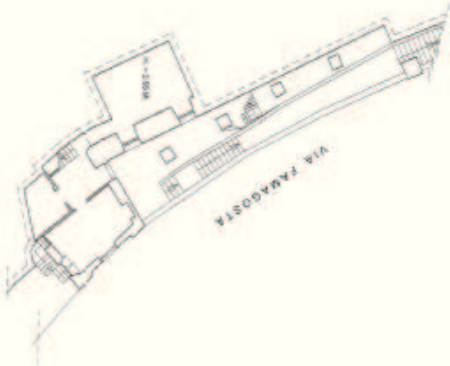
Ente n. 1	Scala 1:200	Indirizzo potenziale n. 1 Pianificata di n. 1 n. 10 Corso di Roma Via Fargosta	Indirizzo attuale: Spazio: Foglio: 25 Materiale: 2	Completata da: Michele Fara Incarichi: ALT. ALB. Imprese: Impresite Prodim Data: 8.
-----------	-------------	--------------------------------------------------------------------------------------	-------------------------------------------------------------	-------------------------------------------------------------------------------------------------

Agenda della Entele
CAIASIO FABBRICATI
Ufficio pianificatore di
Savona

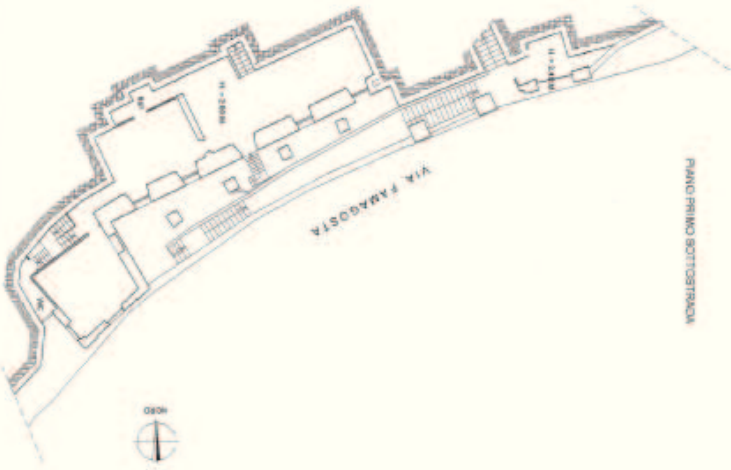
PIANO TERZO SOTTOSTRADA



PIANO SECONDO SOTTOSTRADA

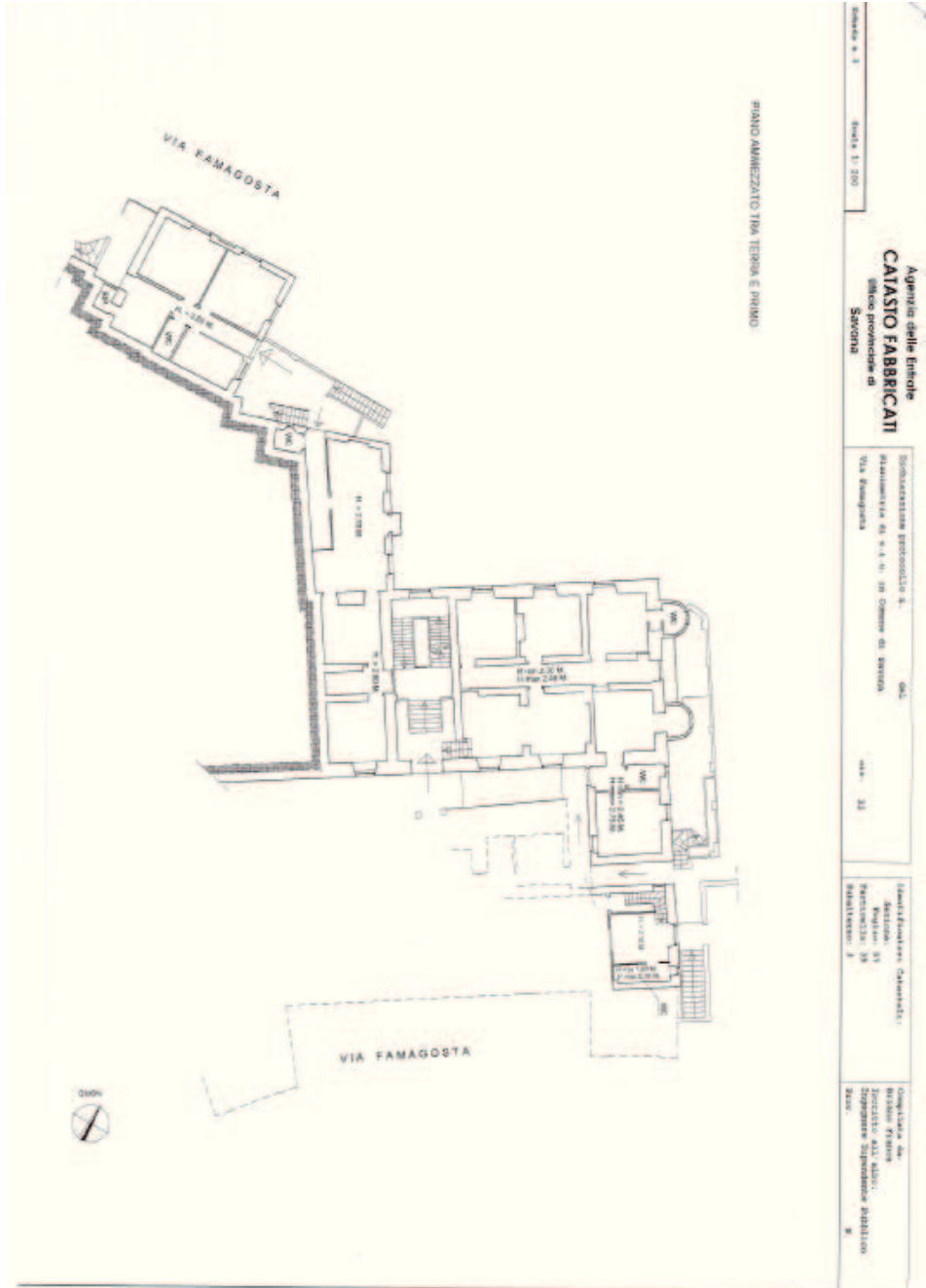


PIANO PRIMO SOTTOSTRADA





Agenzia delle Entrate CATASTO FABBRICATI Ufficio provinciale di SORAGNA		Distanza massima per protocollo n. 001 Ristrutturazione s.r.l.s. n. 001 Via Fama Gosta		ATA - 55		Tavolo di lavoro: 001 Sedili: 001 Sedili: 001 Sedili: 001		Completato nel 1999 1999 1999 1999	
------------------------------------------------------------------------------------------	--	----------------------------------------------------------------------------------------------	--	----------	--	--------------------------------------------------------------------	--	------------------------------------------------	--





PIANO PRIMO

PROV. N. 6
SCALE 1:100

Agenzia delle Entrate
CATASTO FABBRICATI
RINNOVAMENTO DEL
RISCHIO PROPRIO DI
SARONNO

DOBBLIO INTERCOMUNE N. 445
ECONOMICITÀ ES 4.1.11 - IN COMPLESSO DI SERRAVALLE
VIA FAMAGOSTA

CLASSE: III

CONTESTO AMBIENTALE:
AREE PROTETTE
PARCHI REGIONALI
MUSEI REGIONALI

COMPLESSO IN
SERRAVALLE
RISCHIO PROPRIO
RISCHIO SISMICO
RISCHIO INQUINAMENTO
RISCHIO
RISCHIO

Allegato n. 5
Data: 11/2020

Agencia della Sanità
CATASTO FABBRICATI
Ufficio provinciale di
SARONNO

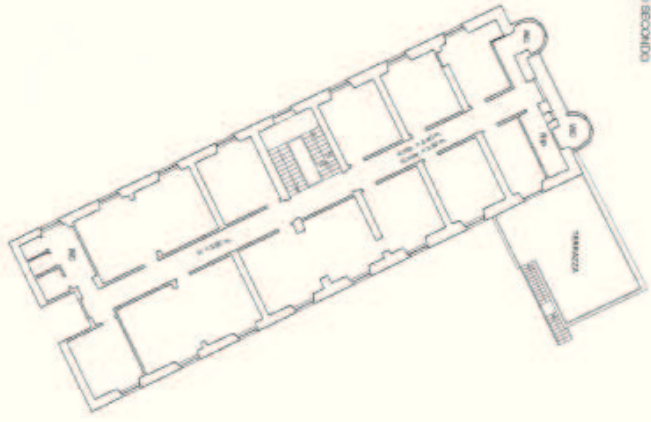
Intervento autorizzativo n. 461
Finalistica del n. 14 in Comune di Saronno
Via Foscarina

cap. 33

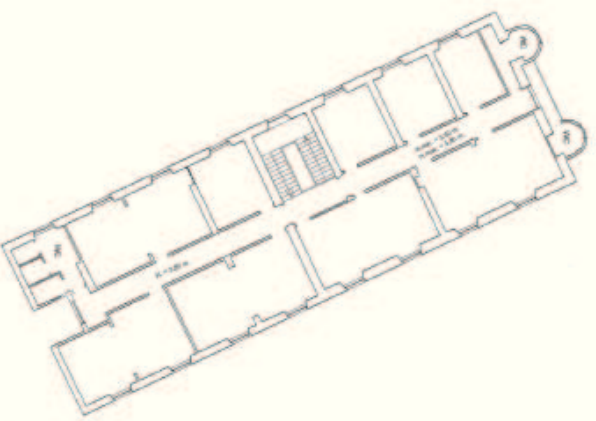
Intervento autorizzativo:
Riscaldamento
Particella 35
Rendiconto 1



Comitato di
Bando Strada
Incarichi all'atto:
Ingegnere Esperto Pontello
P. M.

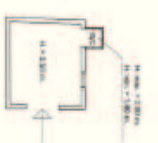
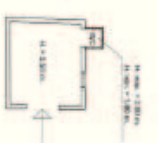
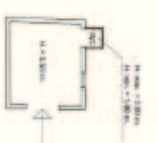
PIANO SECONDO



PIANO TERZO

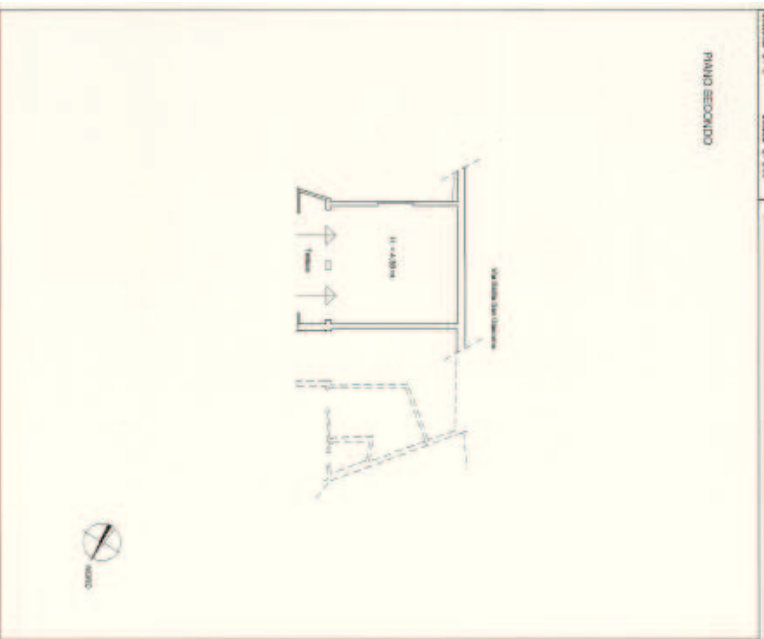


Agenzia delle Entrate CATASTO FABBRICATI Ufficio Provinciale di Savona		Determinazione prototipale n. 043 StatoMetrica di n. 1.1.11.18 Comune di Spigno Via Tompagata		dat. 01/07/2020	
Identificativo catastale: Sezione 01 Foglio 01 Particella 28 Subalterno 8		CATEGORIA DE DESCRIZIONE Terreno a uso Industria e Artigianato		dat. 01/07/2020	
Piano n. 1 - Foglio 1.1.11.18		PIANO SECONDO		Piano n. 1 - Foglio 1.1.11.18	
PIANO TERZO					

Agenzia delle Entrate CATASTO FABBRICATI Ufficio Provinciale di Savona		Determinazione prototipale n. 043 StatoMetrica di n. 1.1.11.18 Comune di Spigno Via Tompagata		dat. 01/07/2020	
Identificativo catastale: Sezione 01 Foglio 01 Particella 28 Subalterno 8		CATEGORIA DE DESCRIZIONE Terreno a uso Industria e Artigianato		dat. 01/07/2020	
Piano n. 1 - Foglio 1.1.11.18		PIANO SECONDO		Piano n. 1 - Foglio 1.1.11.18	
					

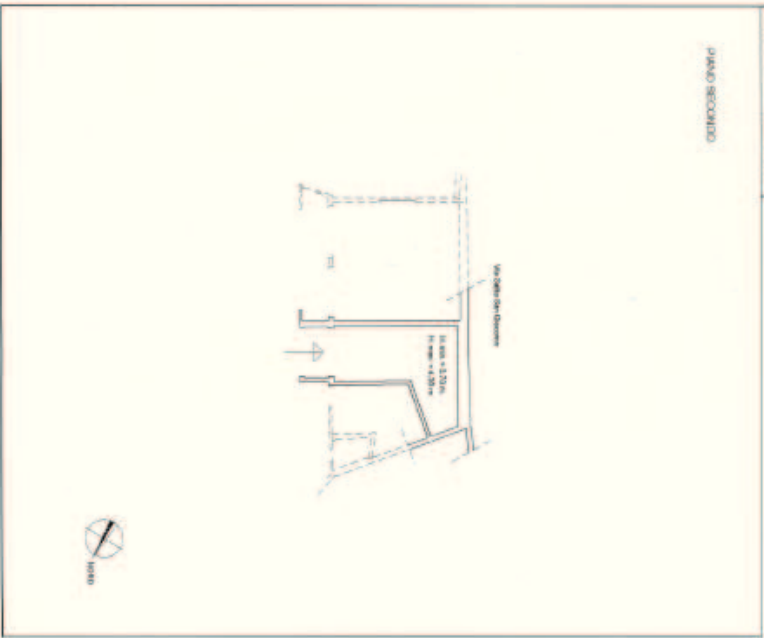
Dichiarazione prodotta in data: 04/11/2020	
Prestataria Ed. s.r.l. s. in Comune di Saronno	
Via Panigola	
Identificativa catastale:	Comparto CAI: 027/33
Sezione: 1/1	Intervento all'atto di Impegno Espressivo Pubblico: #
Particella: 3/1	
Moltiplicatori: 8	

PIANO SECONDO



Dichiarazione prodotta in data: 04/11/2020	
Prestataria Ed. s.r.l. s. in Comune di Saronno	
Via Panigola	
Identificativa catastale:	Comparto CAI: 027/33
Sezione: 5/1	Intervento all'atto di Impegno Espressivo Pubblico: #
Particella: 3/1	
Moltiplicatori: 7	

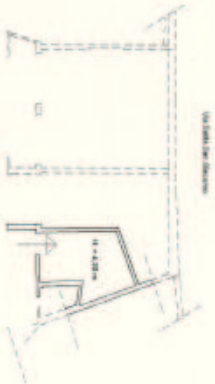
PIANO SECONDO



Agenda delle Evidenze CATASTO FABBRICATI Ufficio Provinciale di Savona	
Identificazione catastale n. 041 Via Emegatta	oss. 04
Identificativa Catastale: Sezione: 01 Foglio: 01 Particella: 29 Subalterno: 0	Completare da Evidenze Catastali Sezione 01, Foglio 01, Particella 29 Subalterno 0

PIANO SECONDO

Foglio n. 1 Scala 1:200



Agenda delle Evidenze CATASTO FABBRICATI Ufficio Provinciale di Savona	
Identificazione catastale n. 041 Via Emegatta	oss. 11
Identificativa Catastale: Sezione: 01 Foglio: 01 Particella: 29 Subalterno: 0	Completare da Evidenze Catastali Sezione 01, Foglio 01, Particella 29 Subalterno 0

PIANO SECONDO

Foglio n. 1 Scala 1:200

