





ELENCO DEGLI IMMOBILI DI PROPRIETA' PROVINCIALE NON STRUMENTALI E SUSCETTIBILI DI VALORIZZAZIONE OVVERO DI ALIENAZIONE TRIENNIO 2021-2023 (art. 58 Legge 133/2008)

Allegato A

invent.	SCHE DA	foto	IMMOBILE	COMUNE	INDIRIZZO	Riferimenti catastali	AZIONI	VALORE PIANO
C/7	40		EX CASA CANTONIERA LOC. SCRAVAION	CASTELVECCHIO DI ROCCA BARBENA	SP 52 km 11+060 Castelvecchio Rocca Barbena – Loc. Scravaion	NCEU comune di Castelvecchio: 3 map 263 (casa) Cat. A4 Cl. U cons. 10,5 vani - TERRENI DI PERTINENZA: f. 3 m 264 mq 1970. Terreno adiacente al f. 3 map. 263 (frontecasa) attualmente sedime stradale da frazionare.	alienazione	€ 55.000,00
C/8	41		EX CASA CANTONIERA LOC. ALZABECCHI	TOIRANO	SP 60 km 16+690 Toirano – Loc. Alzabecchi	NCEU comune di Toirano: F. 12 Mapp. 134 (casa) Cat. A4 cl. 1 cons. 10 vani sup. catast. 214 mq - F. 12 Mapp. 245 (magazzino) Unita collabente cons. 84 mq sup. catast. 70 mq, superficie lorda 98 mq – TERRENI DI PERTINENZA: entrambe i mapp. hanno una piccola corte annessa di mq 154	alienazione	€ 40.000,00
C/248	59		PALAZZINA IN VIA TRILUSSA – EX PROVVEDITORATO AGLI STUDI	SAVONA	Via Trilussa nn. 9 – 39R – 41R – 43R – Savona	NCEU comune di Savona: 69 mapp. 533 sub 57 Cat. B4 Cl 2 – cons. 3784 mc - sup. catastale 1.085 mq (superficie lorda 1.087 mq)	alienazione	€ 725.000,00
C/1	60		COMPLESSO IMMOBILIARE EX SEDE CASERMA CARMANA	SAVONA	Via Famagosta, 33 Savona	NCEU comune di Savona Foglio F. 57 - mapp. 39 sub. 3 Cat. B5 Cl 3 cons. 10580 mc - mapp. 39 sub. 4 Cat. C2 Cl. 5 cons. 139 mq - mapp. 39 sub. 5 Cat. C2 Cl. 6 cons. 24 mq - mapp. 39 sub. 6 Cat. C2 Cl. 6 cons. 58 mq - mapp. 39 sub. 7 Cat. C2 Cl. 6 cons. 39 mq - mapp. 39 sub. 8 Cat. C2 Cl. 6 cons. 19 mq - mapp. 39 sub. 9 Cat. C2 Cl. 2 cons. 4 mq - mapp. 39 sub 10 corte comune - TERRENI DI PERTINENZA: F. 57 mapp. 39 sub. 10 corte comune – corte circostante allo stabile 1.786 mq	alienazione	€ 930.000,00
C/310	124		EX CENTRO FAUNISTICO E LABORATORIO DI EDUCAZIONE AMBIENTALE - CASCINA PIAGNA	BORMIDA	Loc. Pisciarella – Bormida - Loc. Pian Soprano n. 16	NCEU comune di Bormida Foglio n. 11: Mapp. 222 sub 5 Cat.C2 Cl. U cons. mq 167 sup. catast. Mq 190 - Mapp. 222 sub 6 Cat.C3 Cl. U cons. mq 185 sup. catast. Mq 206 - Mapp. 222 sub 7 Cat.C3 Cl. U cons. mq 128 sup. catast. Mq 150 - Mapp. 222 sub 8 Cat.C3 Cl. U cons. mq 61 sup. catast. Mq 98 - Mapp. 222 sub 9 Cat.C2 Cl. U cons. mq 57 sup. catast. Mq 96 - Mapp. 222 sub 10 Cat. A3 Cl. 1 cons. 7,5 vani sup. catast. Mq 144 - Mapp. 222 sub 11 Cat. C2 Cl. U cons. mq 55 sup. catast. Mq 61 - Mapp. 222 sub 12 Cat. C6 Cl. 2 cons. Mq 72 sup. catast. Mq 83 - TERRENI DI PERTINENZA:Foglio 11: Map. 197 di mq 16.720; Map. 205 di mq 330; Map 221 di mq 3.670; Map. 223 di mq 1.594; Map. 229 di mq 5.170; Map. 245 di mq 1.570; Map. 263 di mq 12.296; Map. 264 di mq 10; Map. 266 di mq 7.970; Map. 324 di mq 333. Foglio 12: Map. 21 di mq 140; Map. 23 di mq 1.010; Map. 27 di mq 150. Per un totale di mq 50.963	alienazione	€ 150.000,00
C/311	123		MAGAZZINO IN MURATURA CON TERRENO	CASTELVECCHIO DI ROCCA BARBENA	SP 52 km 11+555 Castelvecchio Rocca Barbena – Loc, Scravaion	NCT comune di Castelvecchio: F. 3 mapp.le 287 (magazzino – da censire all'urbano) superficie lorda 15 mq TERRENI DI PERTINENZA: F. 3 mapp.le 310 mq 100 (terreno)	alienazione	€ 2.000,00
C/3	80		PALAZZINA IN VARAZZE EX CASERMA G.DI F.	VARAZZE	Via Accinelli, 2 Varazze	NCEU comune di Varazze: Foglio 42 mapp. 388 sub 1 cat B1, classe unica, consistenza 1476 mc - foglio 42 mapp. 388 sub 2 cat C6 classe 1 consistenza 21 mq (Box metallico) - foglio 42 mapp. 388 sub. 3 (Corte comune) - foglio 42 mapp. 388 sub 4 cat C6 classe 1 consistenza 17 mq (garage) Superficie Lorda Totale: mq 535 – Corte pertinenziale di circa 241 mq - TERRENO DI PERTINENZA: Il terreno di pertinenza nei confini rappresentati sulle mappe catastali ha una superficie di circa 241_mq.	alienazione	€ 315.000,00
C/275	52		EX CASA CANTONIERA	CALIZZANO	SP 490 Melogno – km 17+750 SP 490 via Matteotti 46 Calizzano	NCT comune di Calizzano: F. 22 mapp. 416 (pratica catastale in corso)	alienazione	€ 200.000,00
C/6	62		VILLA GAVOTTI	SAVONA	P.zza Legino 4 Savona	NCEU comune di Savona: F. 72 mapp. 172 sub. 3 Cat. B1 Cl. 1 cons. 5284 mc, Sup. Lorda totale 1.342,00. - TERRENO DI PERTINENZA: (giardino sul retro) mq 1.810,10	alienazione	€ 410.000,00
C/277	56		MAGAZZINO IN LAMIERA CON AREA CIRCOSTANTE	BARDINETO	SP n. 60 km 20+700 - Bardinetto – Loc. Villa Carasco	PARITTA STRADE: F. 32 (pratica catastale da aggiornare) superficie lorda mq 23	alienazione	€ 4.800,00
C/337	78		STRABILE E PARCO “VILLA VARALDO”	SAVONA	Via Amendola 10 Savona	NCEU comune di Savona: f. 57 mapp.29 (palazzina principale) Cat.B4 Cl.1 cons. 5038 mc e mapp. 535 cat. D1 (cabina ENEL) – TERRENI DI PERTINENZA: f. 57 Map. 591 mq 2931 – mapp. 600 mq 6 – mapp. 33 mq 960 – mapp 595 mq 6 – mapp 587 mq 11 – Superficie Lorda totale mq 2.177	alienazione	€ 2.499.000,00
C/312	78bis		PALAZZINA EX CASA CUSTODE C/O PARCO VARALDO	SAVONA	Via Amendola 10 Savona	NCEU comune di Savona: F.57 mapp. 28-98-99 sub 1 Cat.B4 Cl. 1 sup. Cat 186 mq – TERRENI DI PERTINENZA: Corte (mapp. 28) mq 316	alienazione	€ 200.000,00
C/269	13		MAGAZZINO IN MURATURA	SAVONA	S.P. 29 km 142+724 via Nazionale Piemonte – Savona	NCT comune di Savona: F. 23 mapp. 73 - 24 mq (da censire al catasto fabbricati)	alienazione	€ 6.400,00
C/272	26		MAGAZZINO IN LAMIERA	MILLESIMO	SP n. 51 km 5+100 -Millesimo - loc. Deserto	NCEU comune di Millesimo: F. 13 mapp. 780 – Cat. C2 – Cl. 2 cons. 24 mq	alienazione	€ 4.800,00
C/274	28		MAGAZZINO IN MURATURA	RIALTO	SP n. 15 km 18+000 – Rialto - Loc. Ca' del Din	NCEU comune di Rialto: F. 3 mapp.le 178 Cat. C2 cl. 2 mq 25. TERRENO DI PERTINENZA Terreno circostante circa 290 mq	alienazione	€ 3.000,00
							TOTALE	€ 5.545.000,00