



MINISTERO DELLE FINANZE

DIREZIONE GENERALE DEL CATASTO E DEI SERVIZI TECNICI ERARIALI

**ACCERTAMENTO GENERALE DELLA PROPRIETA' IMMOBILIARE URBANA**

(R. DECRETO LEGGE 13 APRILE 1939 - XVII, N. 652)

Planimetria degli immobili urbani denunciati con la Scheda N.° 13932022

Comune di Squarza

Via Diarza Lagrimo

Ditta "Carasio Tugari" di Arago

Via Calagno

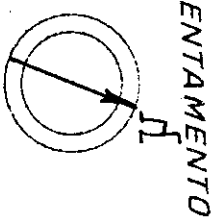
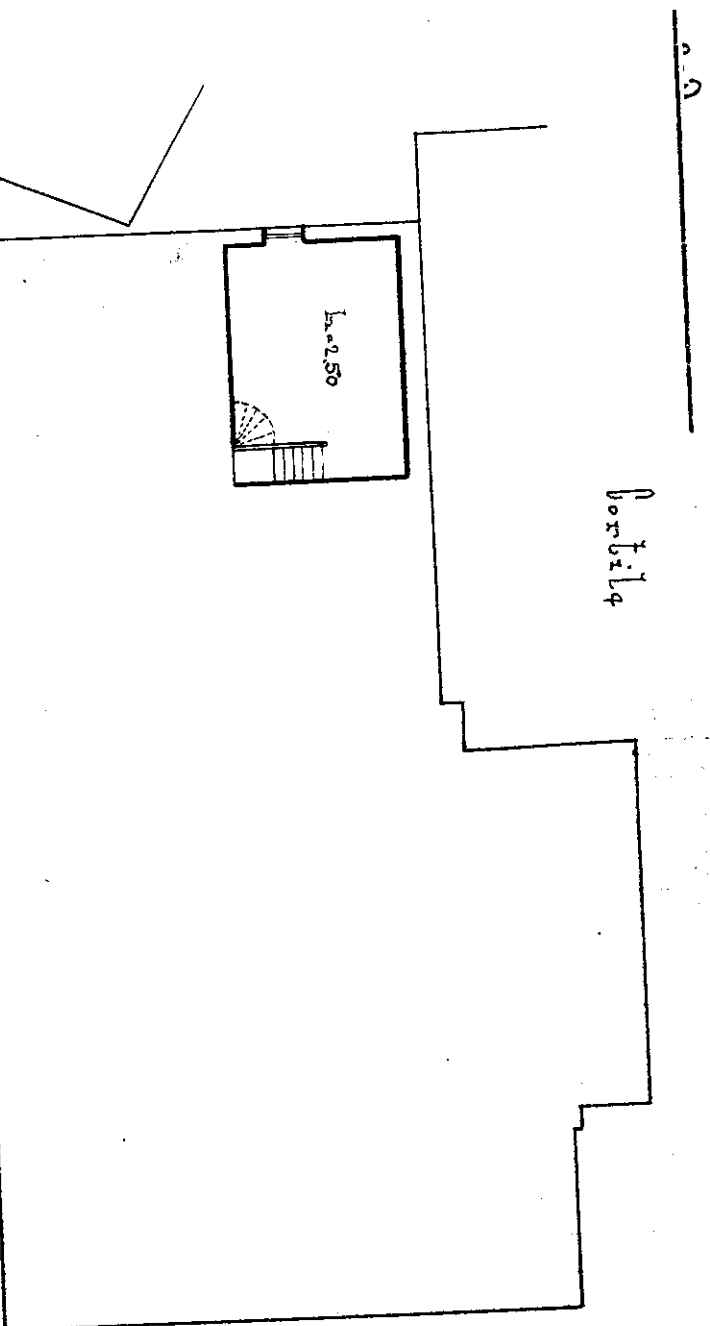
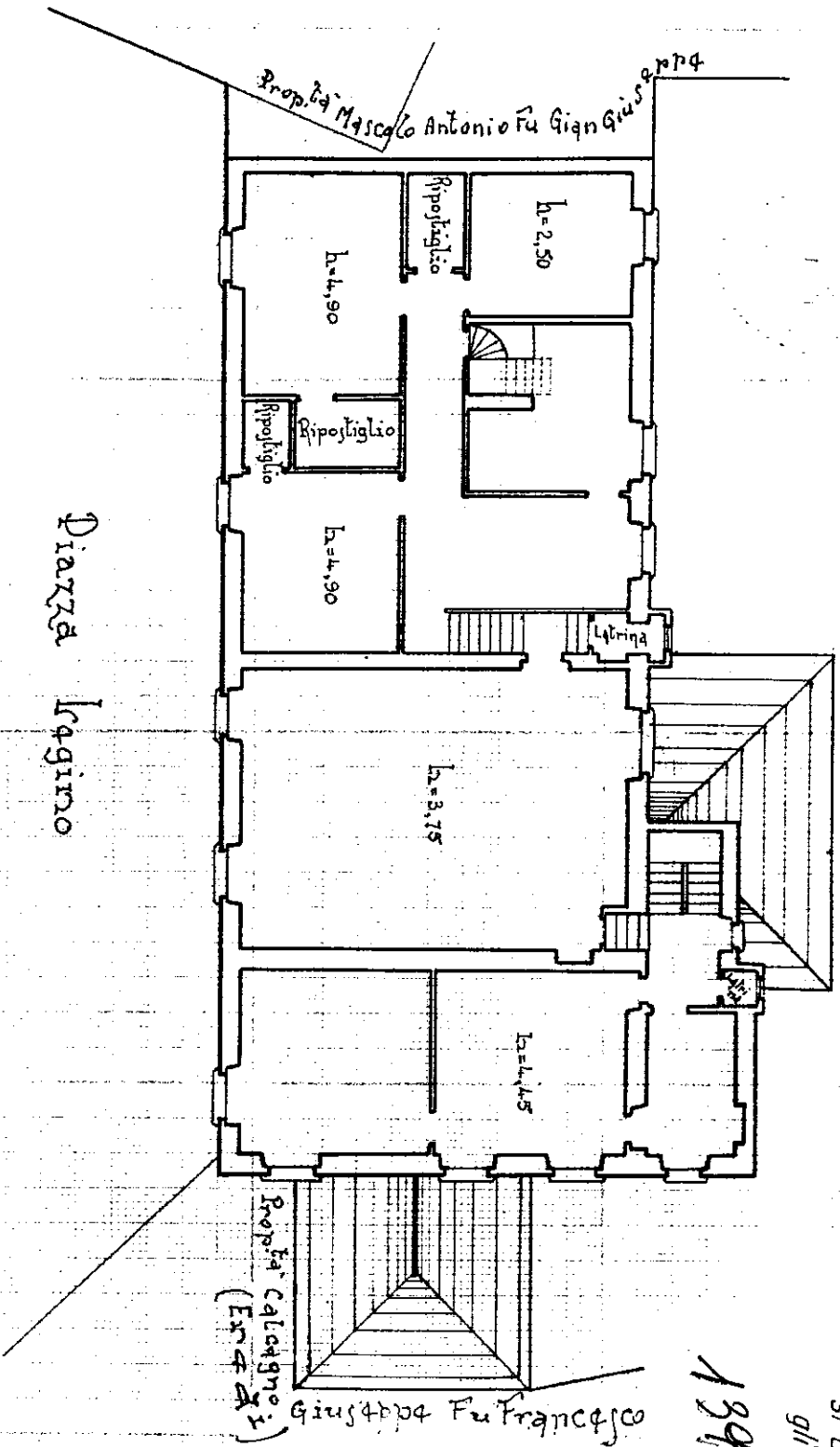
Segnare cognome, nome, paternità del solo primo intestatario

2.° Piano -

Cortila

SPAZIO  
ove va incollato il  
TALLONCINO al RISCANTRO  
DELLA SCHEDA  
con la quale  
si denunciano  
gli immobili

13932022



SCALA di 1:200

Compilata da:

Geom. GIUSEPPE

(Titolo N. 1774 del 1934)

Iscritto all'Albo dei Geometri

Diarza Lagrimo

1393



UFFICIO TECNICO ERARIALE DI SAVONA

SEZIONE IV -- NUOVO CATASTO EDILIZIO URBANO

Copia di planimetria presentata a termine	
Art. 7 R.D.L. 13 Aprile 1939, N. 652.	
Mod. R.C. N°	10853
Richiedente	Geom. Riboldi
Diritti di scrit. L.	9000
Partita N°	1368
F°	72
Mapp. Sub	192 18
Den. Var. N°	13
Mod. 1M scheda	13832007

SAVONA, li \_\_\_\_\_

L'INCARICATO



*[Signature]*

p. DIREZIONE CAPO REGGENTE  
(IZZO d. n. p. Giuseppe)  
Il Capo della Sezione IV  
(Geom. Fr. Giovanni MALAGODI)

*[Signature]*