



MINISTERO DELLE FINANZE

DIREZIONE GENERALE DEL CATASTO E DEI SERVIZI TECNICI ERARIALI

14426

ACCERTAMENTO GENERALE DELLA PROPRIETA' IMMOBILIARE URBANA

(R. DECRETO LEGGE 13 APRILE 1939-XVII, N° 652)

Planimetria degli immobili urbani denunciati con la Scheda N° 13932022

Comune di Sanrufo

Ditta Carasio Eugenio Fu Angelo

Via Piazza Iregino

Via. Calceano

in Segnore cognome, nome, paternità del solo primo intestatario

Piano terreno = h = 5,15

1° Piano - h = 6,30

ACCERTAMENTO GENERALE DELLA PROPRIETA' IMMOBILIARE URBANA

(R. D. L. 13 aprile 1939-XVII, n. 652)

di SANRUFO

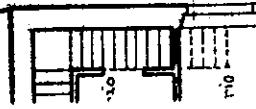
Talloncino di riscontro DELLA

SCHEDA NUMERO

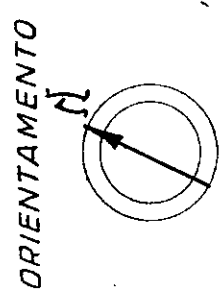
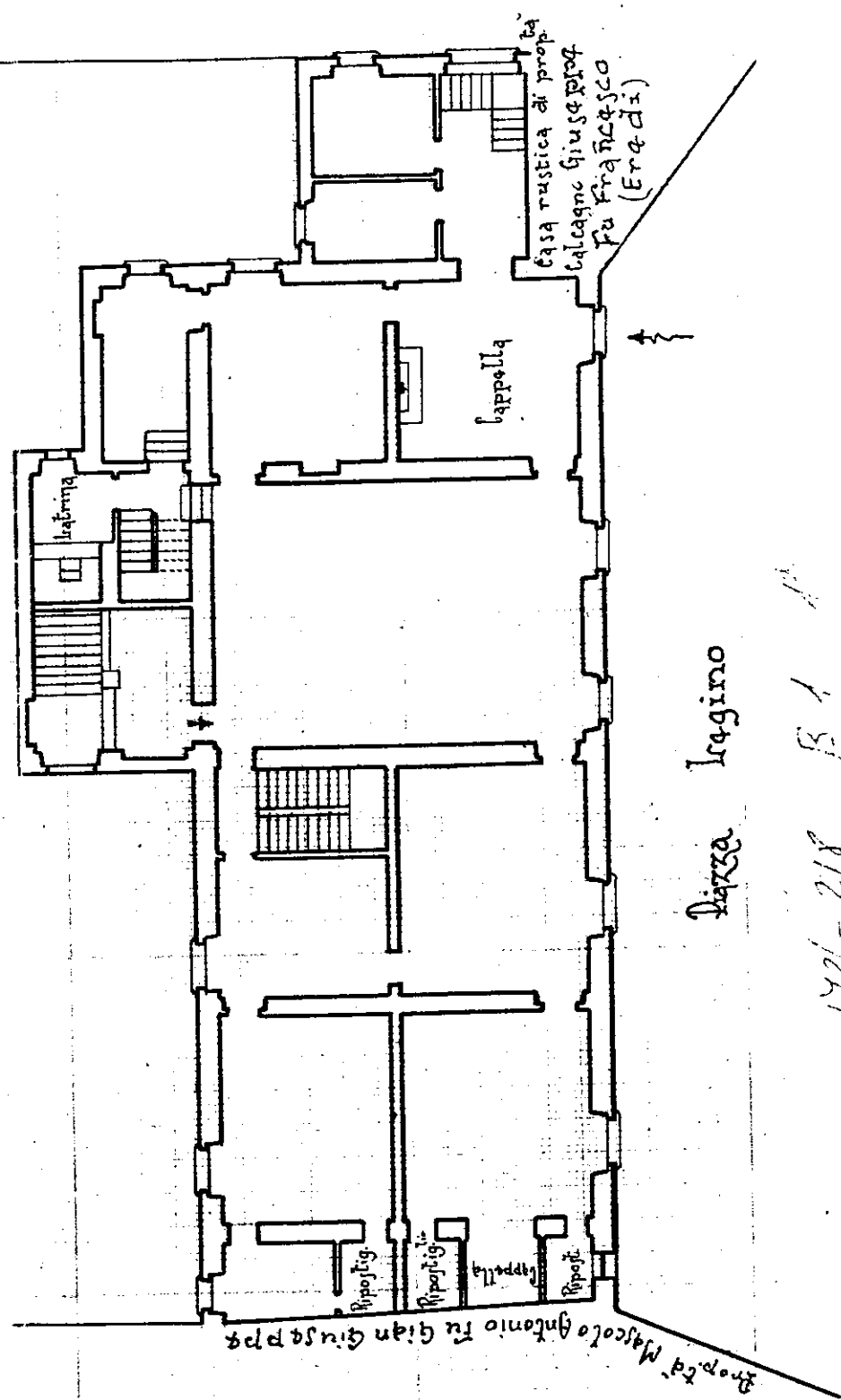
13932022

AVVERTENZA: Il presente talloncino deve essere incollato a cura del dichiarante sulla planimetria (riproducendo la unità immobiliare denunciata con la presente scheda) da presentarsi al sost. dell'art. 7 del R. D. L. 13 aprile 1939-XVII, n. 652.

terreno sulterzo della ditta Calceano Giuseppe Fu Francesco (Eredi)



*proprietà Eredi
usa ppa fu
francesco*



ORIENTAMENTO

SCALA di 1:200

*172-218 B 1 A
me 5100*

Compilata da:
Geom. Gianni Consciolo

Isol. n. 1014 e 1017 del tecnico
Iscritto all'Albo dei Geometri

della Provincia di Sarona

Firma Gianni Consciolo

Data



UFFICIO TECNICO CATASTRALE DI SAVONA

SEZIONE IV - NUOVO CATASTO EDIZIONE URUANO

Copia di planimetria presentata a termine	
Art. 7 R.D.L. 13 Aprile 1939, N. 652	
Mod. R.C. N°	19354
Richiedente	Geom. Rolando
Diritto di scria L.	12600
Partita N°	1368
F°	42
Mapp. n°	42
Sub.	2
Den. Var. N°	
Mod. 1M scheda	13932024

Stampa illeggibile (likely a date or office stamp)

19 APR 19

SAVONA, li _____

L'INTELLIGATO

Rolando



P. L. UFFICIO DEL CAPO TEGGENTE
(Geom. ...)

Malizini